



**PRÉFET
DU VAR**

*Liberté
Égalité
Fraternité*

COMMUNIQUÉ DE PRESSE

Toulon, le 10 mars 2024

MÉTÉO

Point de situation sur les intempéries dans le Var - dimanche 10 mars 6h30

Le point météo

Durant la nuit de samedi à dimanche, il est tombé entre 80 et 120 mmm de pluie sur le département avec un pic de 160 mm à Méounes. au pied de la Sainte Baume à l'ouest du département.

En ce début de matinée, le phénomène s'évacue par l'Est avec une vingtaine de mm encore attendue des Maures à l'Estérel

Le Var est passé en vigilance jaune Pluie inondation dès 6h ce matin et retrouvera le vert à 7h. Le département reste en vigilance jaune vagues-submersion jusqu'à 10h et en vigilance orange crues.

Le point sur les cours d'eau

Les fortes pluies de la nuit n'ont pas entraîné de débordement généralisé sur les cours d'eau du département mais des débordements localisés avec des points de vigilance sur certains cours d'eau qui peuvent encore gonfler dans le courant de la matinée :

- l'Aille à Vidauban
- Le Caramy à Vins
- Le Gapeau à Hyères
- La Gisle et le Préconil sur le Golfe de Saint-Tropez
- Le pic de crue sur l'Argens aval est attendu en fin de matinée

Le préfet du Var a armé le centre opérationnel départemental à 2h30 du matin et 12 communes ont activé leur Plan communal de sauvegarde.

En plus des 500 sapeurs-pompiers de garde présents dans les centres de secours, prêts à intervenir sur tous types de secours, un dispositif préventif « inondation » a été mis en place, mobilisant environ 100 sapeurs-pompiers du Var supplémentaires, dont des unités spécialisées en sauvetage aquatique et des personnels hélicoptéables, prêts à intervenir en renfort lors de cet épisode météorologique.

Le point sur les interventions de la nuit



- 40 interventions liées aux intempéries
- 17 mises en sécurité
- 5 relogements

Service de la communication interministérielle de l'État en département


- Des évacuations préventives ont également été organisées à Hyères (quartier de l'Oratoire) Grimaud et Fréjus.


Le point sur le réseau routier départemental


Attention, des voies communales peuvent aussi être fermées. Respectez les barrières et les déviations mises en place :

-  *Route fermée*
-  *Circulation difficile*

• **SECTEUR de SAINT-TROPEZ et SAINTE-MAXIME (Pôle Fayence Esterel)**


 - RD98A (Gassin) : Au PR58, Giratoire des Marines de Gassin, route inondée et fermée. Déviation par les RD61 - RD559 ;


 - RD61 (Grimaud) : **Des PR 0 à PR0+200**, route inondée et fermée. Déviation par les RD61A - RD559 - RD98 ;

 - RD559 (Ste.Maxime) : **Entre les PR94 et 95, sortie d'agglomération de Ste Maxime**, eau sur chaussée - Circulation difficile


• **SECTEUR de DRAGUIGNAN, LORGUES et LE MUY (Pôle Dracénie Verdon)**



 - **RD10** (Lorgues) : **En entrée sud de Lorgues**, chaussée inondée - Circulation difficile

 - RDN7 (Le Muy) : **En entrée ouest du Muy** (section entre RD1555 et RD25), chaussée inondée - Circulation difficile

 - RD25 (Le Muy) : **Au PR42 (ancienne route du Muy)**, chaussée inondée au niveau du passage sous l'autoroute A8. Route fermée entre les intersections RDN7/RD25 et RD25/RD125. Déviation par les RDN7 – RD125

• **SECTEUR du LUC (Pôle Provence Méditerranée - secteur Est)**

 - RD13 (Pierrefeu) : Au PR71+900, débordement du Réal Martin. Chaussée inondée. Route Fermée entre Pierrefeu et Carnoules. Déviation par les RD12 - RD97

-  *Route fermée*
-  *Circulation difficile*

Consignes de prudence

- Eviter de se déplacer en voiture ou à pied, différer ses déplacements,
- Ne pas s'engager sur une voie immergée ou sur un passage à gué,
- S'éloigner des cours d'eau/ de la mer et des zones inondées ou habituellement inondées,
- Ne pas descendre dans les sous-sols et se réfugier en hauteur si besoin,
- Ne pas saturer inutilement les lignes téléphoniques dédiées aux appels d'urgence (18 / 112), réservées uniquement pour les demandes de secours urgentes.